

Nos balades et randonnées côté littoral

Punta Capicciola

Distance: 1,09 km **Dénivelé:** <30m
Durée approx.: 20 mn **Balisage** au départ
Départ GPS: Lat: 41.648466, Long: 9.381313
Niveau: sans difficulté majeure

Située entre le golfe de Pinarello et la baie de Saint Cyprien, la Punta Capicciola, petite pointe granitique couverte de maquis, culmine à 27m. Le sentier fait le tour de la pointe en une vingtaine de minutes et offre des points de vue panoramiques sur l'île de Pinarello et l'archipel des îles Cerbicale.



Balades littorales

Punta d'Arasu

Distance: 1,37 km **Dénivelé:** <20m
Durée approx.: 45 mn **Balisage** au départ
Départ GPS: Lat: 41.641454, Long: 9.356744
Niveau: sans difficulté majeure

Suivre le littoral jusqu'à l'extrémité de la plage, et passer une petite passerelle. Continuer sur quelques centaines de mètres avant de commencer la montée en lacets jusqu'au sommet, qui offre une vue à 360°. Une balade familiale, sans difficulté majeure, à l'ombre du maquis et avec de magnifiques points de vue.



Fautea - Lavu Santu

Distance: 900 m **Dénivelé:** <60m
Durée approx.: 30 mn **Balisage** au départ
Départ GPS: Lat: 41.714745, Long: 9.401780
Niveau: avec quelques portions escarpées

Ce sentier découverte avec vue à couper le souffle vous mènera de la plage de Fautea à celle de Lavu Santu, surnommée « plage des américains ». L'arrivée à Lavu Santu présente quelques portions escarpées. le retour peut se faire en rebroussant chemin ou via une boucle (avec quelques passages en bord de route). Compter 1h00.



Conseils de sécurité et de bonne conduite

Etudiez votre itinéraire. Ne quittez jamais les chemins balisés.

Choisissez un parcours à votre niveau. N'hésitez pas à faire appel à un professionnel pour vous guider.

Renseignez-vous sur la météo la veille, mais aussi le matin même.

En période de sécheresse ou vent violent, les massifs pourront être fermés ou réglementés.

Entre juin et octobre, consultez la carte du risque incendie actualisée chaque jour à 18h pour le lendemain: <http://emz.pont-entente.org/maps/2A/>

Il est déconseillé de randonner seul. Prévenez des proches de votre itinéraire et de l'heure estimée de votre retour.

Ayez un équipement adapté, et de quoi boire et manger.

N'oubliez pas votre téléphone mobile, il peut vous être utile.

Numéros utiles

- 112: Numéro d'urgence tout mobile
- 18: Pompiers
- 17: Gendarmerie
- 15: Samu
- 3250: Météo France

Nos Applications

gratuites, disponibles sur iOS et Android

I SCARPI: pour partir à la découverte de 30 des plus belles randonnées du Sud Corse.

U Gïru di Zonza: en famille, rejoignez Petru le petit mouflon sur le sentier de Ponti di Marionu muni de votre smartphone pour une chasse au trésor dans la vallée du Cavu.

Pour plus d'informations sur nos balades et randonnées, scannez ce QR Code :



Zonza Santa Lucia Turismo

comblent vos envies de nature.

Envie de balade ? Côté mer, nous vous proposons 3 parcours avec vues à couper le souffle pour un démarrage en douceur. Autour de la rivière du Cavu 4 randonnées de différents niveaux

Nos balades et randonnées côté littoral

04 95 71 48 99
 info@zonza-saintelucie.com
 www.zonza-saintelucie.com

Rendez-vous à l'Office Municipal de Tourisme de Sainte Lucie de Porto-Vecchio, ou dans les Bureaux d'Information Touristique de Zonza, du Cavu ou de Pinarello.

Randonnées vallée du Cavu

La Commune de Zonza Santa Lucia est un havre de paix entre mer et montagne, territoire de découverte d'une nature préservée.

Vous entrez dans un espace naturel sensible, merci de respecter les obligations et interdictions pour protéger cet environnement exceptionnel.



Feu et Barbecue interdits
Fire naked flame or barbecue prohibited



Ne pas fumer en forêt et ne pas jeter de mégot dans la nature
Do not smoke in the forest and do not throw cigarette butts in the nature



Ne pas jeter de déchets
Do not litter



Quads et motos interdits sur les sentiers
No quads or bikes on trails



Camping-car interdit
Motorhome prohibited



Bivouac interdit
Bivouac prohibited



Surveillez vos enfants
Do not leave children unattended



Tenir les animaux attachés
Animals must be attended and on a leash



Stationnement interdit par arrêté le long de la RD 168A du 1er mai au 31 octobre
No parking along the RD 168A road from May, 1st until October 31st



Parking payant obligatoire derrière le Bureau d'Information Touristique
Compulsory toll parking behind the tourism board

Office Municipal de Tourisme à Sainte Lucie de Porto-Vecchio (ouvert toute l'année): Lat: 41.699001, Long: 9.349571
Tel: +33(0)4 95 71 48 99
www.zonza-saintelucie.com
info@zonza-saintelucie.com

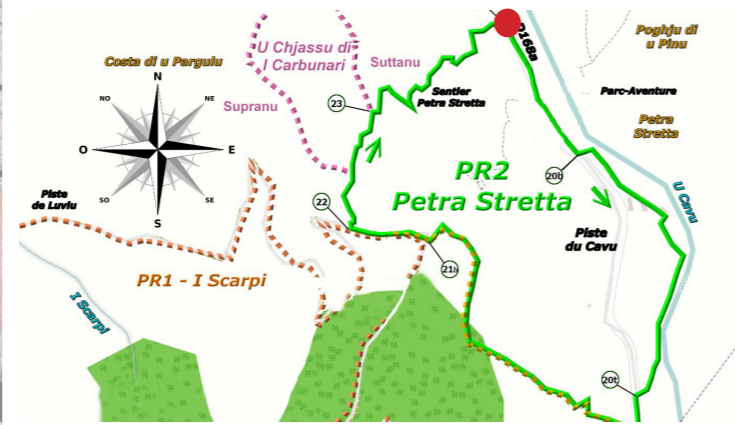
Bureau d'Information Touristique du Cavu (ouvert de juin à septembre): Lat: 41.720801, Long: 9.300612

Bureau d'Information Touristique de Pinarello (ouvert de juin à septembre): Lat: 41.683004, Long: 9.376669

Petra Stretta- PR2

Distance: 2.260 m **D+ / D-:** 190 m
Durée approx.: 1h20 **Balisage:** Jaune (N° 20 à 23)
Départ GPS: Lat: 41.720752, Long: 9.300733
Niveau: Intermédiaire, descente assez raide

Cette boucle démarre du parking municipal au bout du Parc Aventure. Magnifique point de vue sur la vallée, descente traversant une série de carbanari (charbonnières). Petite boucle tranquille, malgré une descente assez raide, avec une visite intéressante de «carbanari» typiques de ce versant rive droite du Cavu.



Ponti di Marionu - PR3

Distance: 2.460 m **D+:** 130 m **D-:** 70 m
Durée approx.: 1h00 **Balisage:** Jaune (N° 30 à 32)
Départ GPS: Lat: 41.720270, long: 9.302422
Niveau: sans difficulté majeure

Parcours le plus facile de la vallée, qui permet de gagner le pont de Marionu sans avoir à cheminer sur la piste. Peut se faire en aller-retour ou en boucle en revenant par la piste carrossable du Cavu (compter 2h pour la boucle complète ou l'aller/retour). Traverser le Cavu par le gué du Parc Aventure pour trouver le départ sur la gauche. Déconseillé en hiver (passage à gué).



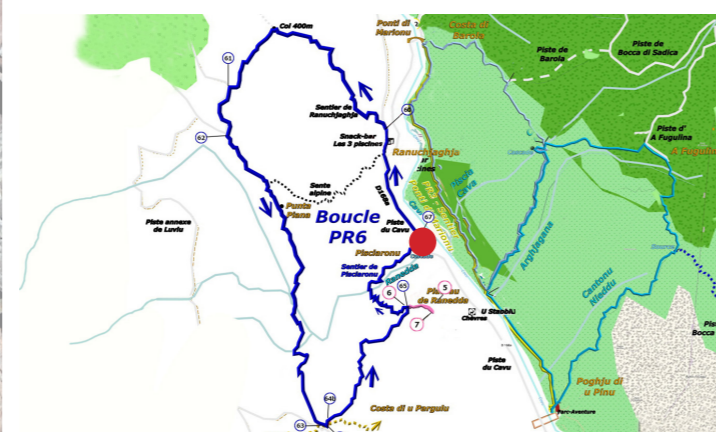
La Vallée du Cavu



A Ranedda - PR6

Distance: 6.070 m **D+ / D-:** 525 m
Durée approx.: 4h00 **Balisage:** Jaune (N° 67, puis 60 à 67)
Départ GPS: Lat: 41.726865, Long: 9.295616
Niveau: Très difficile

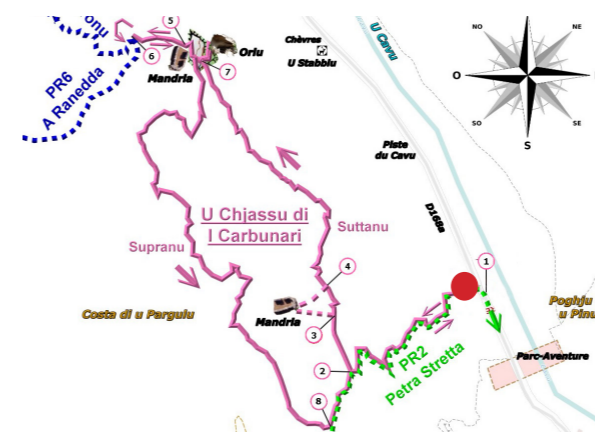
Une magnifique randonnée d'une demie journée minimum, avec une visite profonde du versant en rive droite du Cavu et des paysages très variés. Réservé aux randonneurs suffisamment aguerris et déconseillé aux enfants de moins de 12 ans.



U Chjassu di i Carbanari

Distance: 3.170 m **D+ / D-:** 330 m
Durée approx.: 1h30 **Balisage:** Jaune (N° 1 à 8)
Départ GPS: Lat: 41.720752, Long: 9.300733
Niveau: Intermédiaire

Ce sentier du patrimoine, tracé dans le versant en rive droite du Cavu, est parcouru de charbonnières («carbanari») et d'autres curiosités, deux enclos à traire pour chèvres et un abri sous roche («oriu»).



La vallée de San Martinu et sa rivière du Cavu offrent un large éventail d'activités de pleine nature: baignade dans les piscines naturelles, balade ou randonnée à pied ou en VTT ou VAE, accrobranche pour petits et grands, escalade... avec de nombreux sentiers réhabilités par l'association A Punta Bunifazinca.



(Informations concernant A Punta Bunifazinca: s'adresser au Parc Aventure).

Un Bureau d'Information Touristique accueille le public tous les jours à l'entrée de la vallée, de Juin à Septembre pour informer les visiteurs!